



**ИЗПЪЛНИТЕЛНА АГЕНЦИЯ ПО ГОРИТЕ**  
РЕГИОНАЛНА ДИРЕКЦИЯ ПО ГОРИТЕ - ГР. ПЛОВДИВ

Изх. № РДГ10 1834 / 28.02.2025 г.**ПРЕДПИСАНИЕ**

На основание чл. 106 / чл. 131, ал.2 от Закона за горите  
за провеждане на санитарна / принудителна сеч  
през 2025 год.  
в гори, ДГТ - ТП ДГС Хисар

Отдел	Подотдел	Имот №	Землище	Залежена площ в ха	По инвентаризация към лесоустройствен проект, горскостопански план, програма 2018 год.		Ползване на дървесина							
					Състав	Запас куб. м. стояща маса с клони на цялата площ	Засегнатата площ в ха	Запас куб. м. стояща маса с клони на засегнатата площ	Причина за съхнене/повреда	Вид сеч санитарна/принудителна	Процент на ползване	Ст.маса с клони м3	Срок за провеждане на сечта до	Забележка
1	2	3	4	5	6	7	8	9	10	11	12	13	14	15
<b>I. САНИТАРНИ СЕЧИ</b>														
<b>A. ИГЛОЛИСТНИ</b>														
33	а		с. Старосел	5.4	бб 10	1020	0.2	40	корояди	санитарна	100%	40	31.12.2025 г.	Насаждението попада в "НАТУРА 2000" по ЗБР - BG0001389 (Средна гора), BG0002054 (Средна гора).
				5.4		1020	0.2	40				40		
<b>Всичко</b>				5.4		1020	0.2	40						
173	ж		с. Старосел	1.1	бб 4	120	1.1	25	корояди	санитарна	20%	25	31.12.2025 г.	Насаждението попада в "НАТУРА 2000" по ЗБР - BG0001389 (Средна гора), BG0002054 (Средна гора). Дърветата са разпръснати върху цялата площ.
				0.6	чб 2	80	0.6							
				1.1	здб 4	50	1.1							
					кдб, цр, мжд, кгбр									
<b>Всичко</b>				2.8		250	2.8	25			10%	25		
<b>ОБЩО ИГЛОЛИСТНИ:</b>				8.2		1270	3.0	65				65		
<b>Б. ШИРОКОЛИСТНИ</b>														
53	ж		с. Старосел	1.0	здб 6	90							31.12.2025 г.	Насаждението попада в "НАТУРА 2000" по ЗБР - BG0001389 (Средна гора), BG0002054 (Средна гора).
				0.3	бб 2	30	0.3	30	корояди	санитарна	100%	30		
				0.2	бл 3	20								
				0.1	гбр 1	20								
<b>Всичко</b>				1.6		160	0.3	30				30		

173 е	с. Старосел	1.6	зdB 7	92	1.6							31.12.2025 г.	Насаждението попада в "НАТУРА 2000" по ЗБР - BG0001389 (Средна гора), BG0002054 (Средна гора). Дърветата са разпръснати върху цялата площ.
		0.7	бб 3	95	0.7	10	корояди	санитарна	10%	10			
			кдб, цр, мж, трп, кгбр										
<b>Всичко</b>		<b>2.3</b>		<b>187</b>	<b>2.3</b>	<b>10</b>				<b>5%</b>	<b>10</b>		
<b>ОБЩО ШИРОКОЛИСТНИ:</b>		<b>3.9</b>		<b>347</b>	<b>2.6</b>	<b>40</b>					<b>40</b>		
<b>ВСИЧКО САНИТАРНИ:</b>		<b>12.1</b>		<b>1617</b>	<b>5.6</b>	<b>105</b>				<b>6%</b>	<b>105</b>		
<b>в т. ч. ИГЛЮЛИСТНИ</b>		<b>8.2</b>		<b>1270</b>	<b>3.0</b>	<b>65</b>					<b>65</b>		
<b>в т. ч. ШИРОКОЛИСТНИ</b>		<b>3.9</b>		<b>347</b>	<b>2.6</b>	<b>40</b>					<b>40</b>		

- Съгласно писмо с рег. Индекс 91 - 175/17.03.2023 г. на Министъра на земеделието, издадено предписание, на основание чл. 106/чл. 131 от Закона за горите, има задължителен характер за изпълнение. Неговата цел е да се предпази здравата част от гората, като се предотврати разпространението на вредители, както и премахване на опасността за преминаващи хора и МПС.  
- Настоящото предписание се издава въз основа изготвен констативен протокол от теренна проверка с Вх. № 28-9/26.02.2025 г.

**Приложение:**


1. Скици, в които са обозначени местата за сеч на засегнатите насаждения - 3 бр.

Издам предписанието:

Директор РДГ: инж. Мирослав Димитров

(подпис, име, фамилия, печат)

Дата: ..... год.



**Указания за съставяне на предписание:**

- 1 Предписанието се издава по инициатива на контролния орган (РДГ или ЛЗС) или след постъпване на сведение за необходимостта от издаването му.
- 2 Предписанието се съставя отделно за всеки вид собственост и/или собственик в 2 екземпляра.
- 3 Когато в състава на насаждението участват повече от един дървесен вид, разпределението на площта, запасът и размерът на ползването по обем се посочват за всеки дървесен вид на отделен ред.
- 4 Колони № 3 и № 4 не се попълват за държавните гори и общинските гори.
- 5 Копия на предписанията, издадени от директора на ЛЗС се изпращат за сведение в съответната РДГ.
- 6 В случаите, в които се издава предписание без да има съставен сигнален лист, лицето на което е дадено предписанието осигурява издаването на сигнален лист.

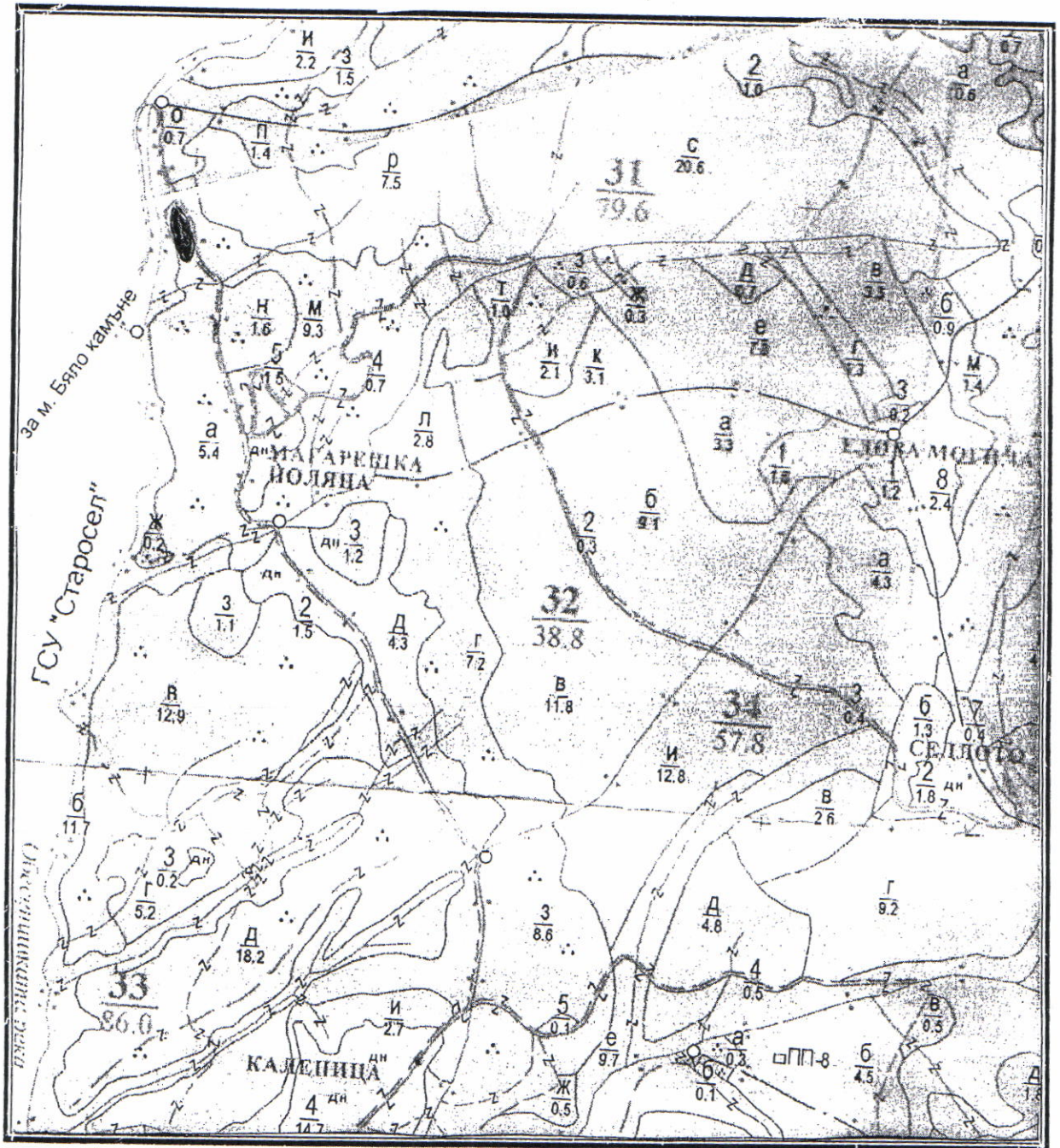
**ЮЖНОЦЕНТРАЛНО ДЪРЖАВНО ПРЕДПРИЯТИЕ - СМОЛЯН  
ТП ДЪРЖАВНО ГОРСКО СТОПАНСТВО ХИСАР**

**СКИЦА**





(извадка от горскостопански план на ДГС Хисар от 2018 год.)

Отдел.....33..... подотдел .....9.....

МАЩАБ 1:10000



**ЛЕГЕНДА:**

-  - *корязина петно*
-  - \_\_\_\_\_
-  - \_\_\_\_\_
-  - \_\_\_\_\_

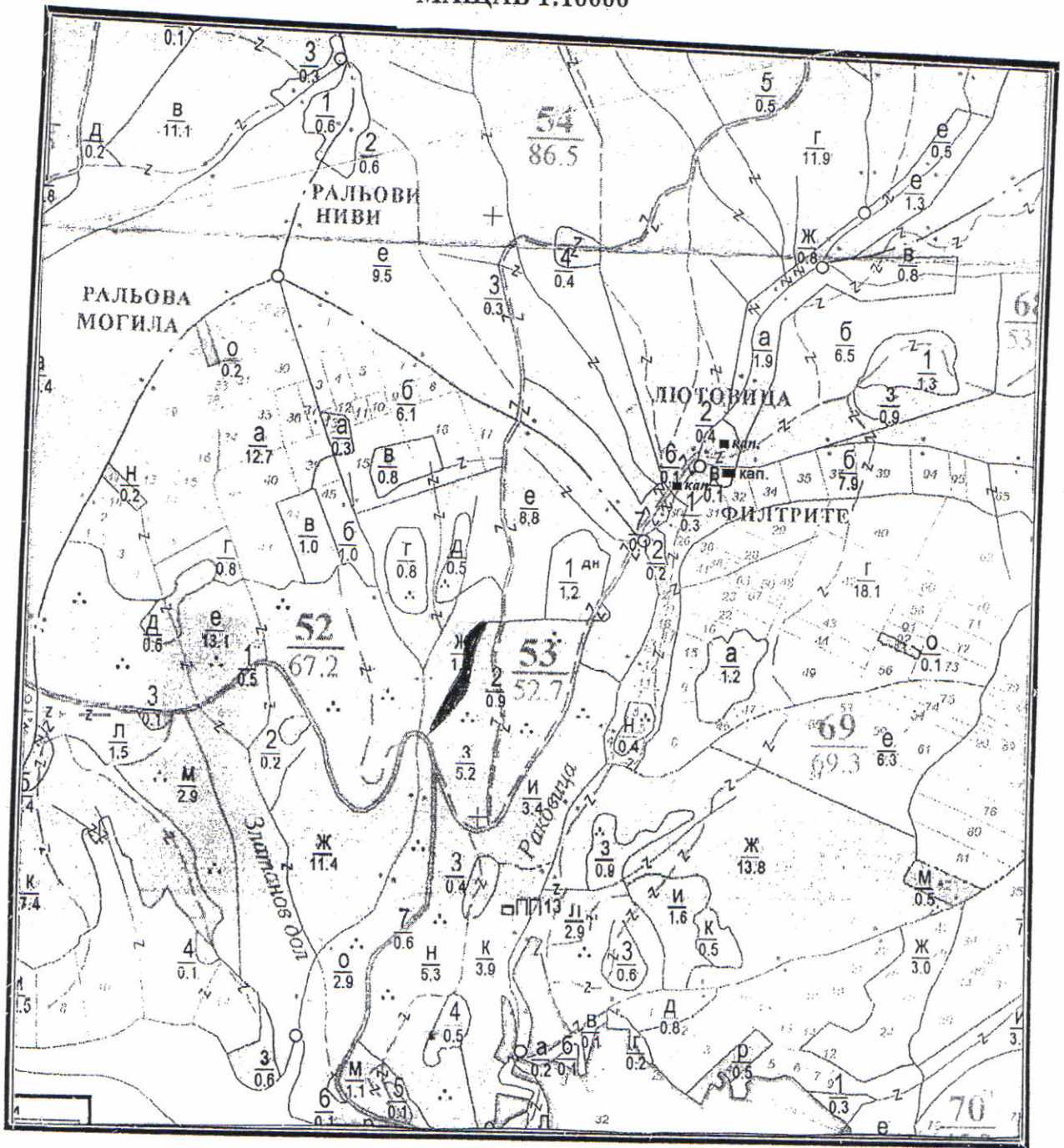
ЮЖНОЦЕНТРАЛНО ДЪРЖАВНО ПРЕДПРИЯТИЕ - СМОЛЯН  
**ТП ДЪРЖАВНО ГОРСКО СТОПАНСТВО ХИСАР**

**СКИЦА**





(извадка от горскостопански план на ДГС Хисар от 2018 год.)

Отдел..... 53 ..... подотдел ..... М .....

**МАЩАБ 1:10000**



**ЛЕГЕНДА:**

-  - коридорно пътно
-  - \_\_\_\_\_
-  - \_\_\_\_\_
-  - \_\_\_\_\_

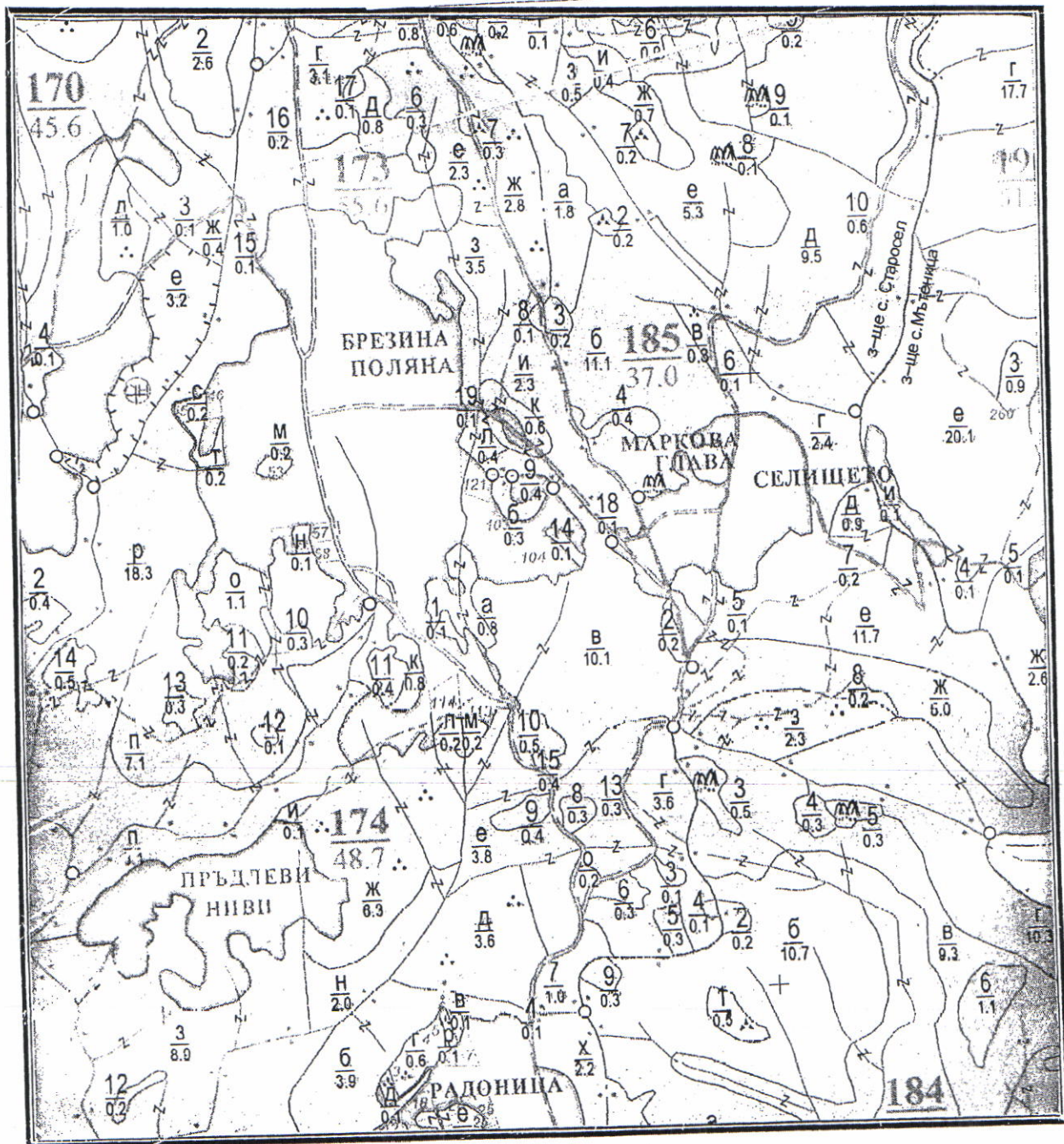
**ЮЖНОЦЕНТРАЛНО ДЪРЖАВНО ПРЕДПРИЯТИЕ - СМОЛЯН  
ТП ДЪРЖАВНО ГОРСКО СТОПАНСТВО ХИСАР**

**СКИЦА**

(извадка от горскостопански план на ДГС Хисар от 2018 год.)

Отдел... 173 ..... подотдел... е, м .....

**МАЩАБ 1:10000**



**ЛЕГЕНДА:**

- *корози-единици*  - \_\_\_\_\_
- *дървета по цялата площ*  - \_\_\_\_\_
- \_\_\_\_\_  - \_\_\_\_\_