



**ИЗПЪЛНИТЕЛНА АГЕНЦИЯ ПО ГОРИТЕ**  
**РЕГИОНАЛНА ДИРЕКЦИЯ ПО ГОРИТЕ - ГР.ПЛОВДИВ**

Изх. № 1155 / 08.02.2024г.

**ПРЕДПИСАНИЕ**

На основание на чл. 106 / чл. 131 ал.2 от Закона за горите  
за провеждане на Санитарна / Принудителна сеч  
през 2024 год.

Отдел	Подотдел	Имот №	Землище	Запесена площ в ха	По инвентаризация към горскостопански план 2019 год.				Ползване на дървесина					
					Състав	Запас куб. м. стояща маса с клона цялата площ	7	8	9	Причина за съхнене/повреда	Вид сеч: санитарна/ принудителна	Процент на ползване, %	Ст. с маса с клона, м3	Срок за провеждане на сечта: до.....
1	2	3	4	5	6	7	8	9	10	11	12	13	14	15
<b>В. САНИТАРНИ СЕЧИ:</b>														
<b>1 ИГЛОЛИСТНИ:</b>														
<b>2 ШИРОКОЛИСТНИ:</b>														
539	А		с.Добралък	16.4 4.1	Бк 8 Бк 7 Бк 3 СМ	4330 1760	0.2	35	върхов корояд	санитарна	94%	33	31.12.2024	Приложена скица на засегнатата част
Общо				20.5		6090	0.2	35			1	33		
Всичко санитарни сечи				20.5		6090	0.2	35			1	33		
в т.ч Иглолистни				0.0		0	0.0	0				0		
в т.ч Широколистни				20.5		6090	0.2	35			1	33		
<b>Б. ПРИНУДИТЕЛНИ СЕЧИ:</b>														
<b>1 ИГЛОЛИСТНИ:</b>														
<b>2 ШИРОКОЛИСТНИ:</b>														
546	В		с.Добралък	20.2 5.0	Бк 8 ЗДБ 2 ББ	4380 520	5.0	870 100	снеговал	принудителна	18%	156	31.12.2024	Приложена скица на засегнатата част
Общо				25.2		4900	5.5	1010	корояди	санитарна	20%	8		

1	2	3	4	5	6	7	8	9	10	11	12	13	14	15
570	0		с.Добралък	0.2 0.1	Бк.б зб.4	60 30	0.3	60 30	снеговал	принудителна	12%	4	31.12.2024	Приложена скица на засегнатата част
Общо				0.3	90	90	0.3	90			4	4		
Всичко принудителни сечи				25.5	4990	4990	5.8	1100				0		
в т.ч Иглолистни				0.0	0	0	0.0	0				0		
в т.ч Широколистни				25.5	4990	4990	5.8	1100			3	168		
Общо Санитарни + Принудителни				46.0	11080	11080	6.0	1135			1	33		
в т.ч Иглолистни				0.0	0	0	0.0	0				0		
в т.ч Широколистни				46.0	11080	11080	6.0	1135			2	201		

— Съгласно писмо с рег. индекс 91-175/17.03.2023 г. на Министъра на земеделието, издадено предписание, на основание чл. 106 / чл. 131 от Закона за горите, има задължителен характер за изпълнение. Неговата цел е да се предпази здравата част от гората, като се предотврати разпространението на вредители, както и премахване на опасността за преминаващи хора и МПС.

— Настоящото предписание се издава въз основа изготвен констативен протокол от теренна проверка с Вх. № КП-19-1/01.02.2024 г.

Приложение:

1. Скици - 3 бр.

(Когато санитарната/принудителната сеч не се провежда на цялата площ на подотдела, към предписанието се прилага и скица, в която са обозначени местата за сеч)

Заличен на  
основание  
Регламент  
(ЕС)  
2016/679

Издад предписа




Директор РДГ *Иван Димитров*  
(подпис, име, фамилия, печат)

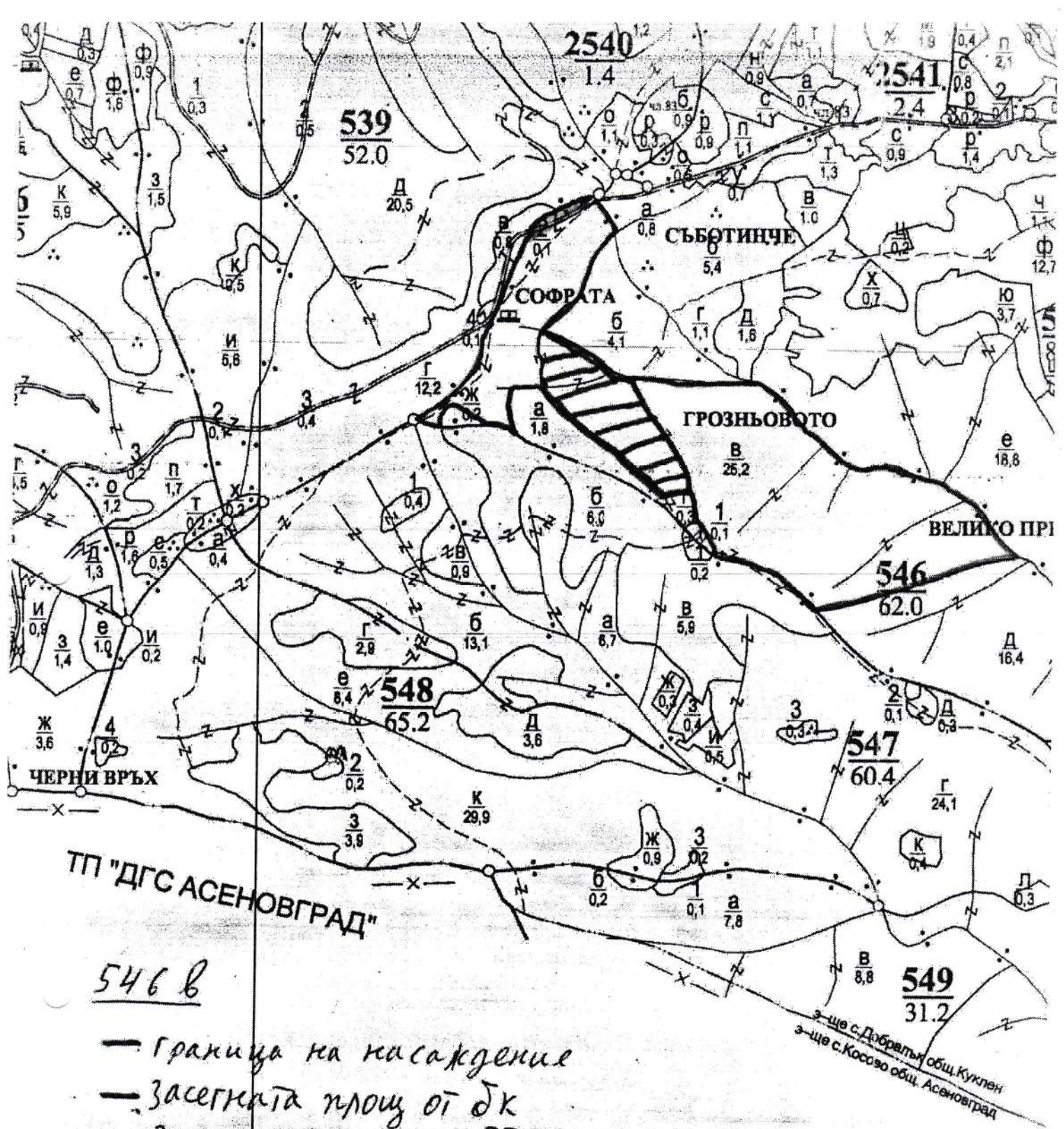
Дата: ..... год

Указания за съставяне на предписане:

- 1 Предписанието се издава по инициатива на контролния орган (РДГ или ЛЗС) или след постъпване на сведения за необходимостта от издаването му.
- 2 Предписанието се съставя отделно за всеки вид собственост и/или собственик в 2 екземпляра.
- 3 Когато в състава на насаждението участват повече от един дървесен вид, разпределението на площта, запасът и размерът на ползането по обем се посочват за всеки дървесен вид на отделен ред.
- 4 Колони № 3 и № 4 не се попълват за държавните гори и общинските гори.
- 5 Копия на предписанията, издадени от директора на ЛЗС се изпращат за сведения в съответната РДГ.
- 6 В случаите, в които се издава предписание без да има съставен сигнален лист, лицето на което е дадено предписанието осигурява издаването на сигнален лист.



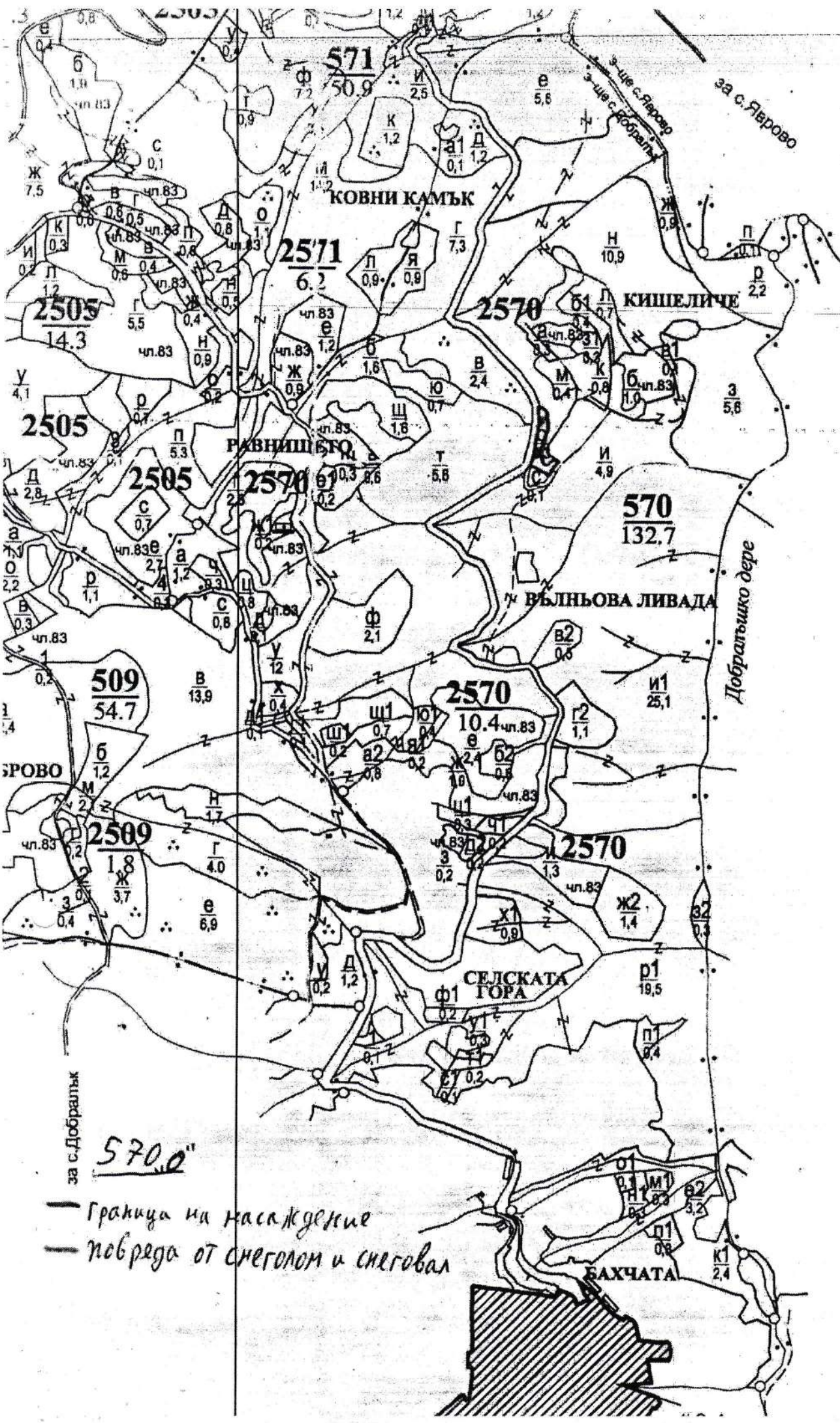
-  — короядно петно 539 д
-  — короядно петно 539 г
-  — короядно петно 539 в



546 в

- граница на касаждение
- засегната площ от ДК
- засегната площ от ОБ

— ще с Добратъ общ. Куклен  
 — ще с Косово общ. Асеновград



— Граница на насаждение  
 — побреда от снеготом и снеговал

570.0"

за с. Добратък

Добратъшко дере

БАХЧАТА

КОВНИ КАМЪК

КИШЕЛИЧЕ

РАВНИЩЕТО

ВЪЛНЬОВА ЛИВАДА

СЕЛСКАТА ГОРА