

РЕГИОНАЛНА ДИРЕКЦИЯ ПО ГОРИТЕ - ГР. ПЛОВДИВ  
ИЗПЪЛНИТЕЛНА АГЕНЦИЯ ПО ГОРИТЕИзм. № 17.05.2024г.

## ПРЕДПИСАНИЕ

На основание на чл. 106 / чл. 131 ал. 2 от Закона за горите  
за провеждане на **Принудителна сеч**  
през **2024** год.

Отдел	Подотдел	Имот №	Землище	Засеена площ в ха	По инвентаризация към неутвърден горскостопански план от 2024 год.			Засенната площ в ха	Запас куб. м. стояща маса с клонови на засенна тата площ	Причина за съжнене/повреда	Вид сеч: санитарна/принудителна	Процент на ползване, %	Ст. маса с клонови, м3	Срок за провеждане на сечта: до.....	Забележка
					Състав	Запас куб. м. стояща маса с клонови на цялата площ	Запас куб. м. стояща маса с клонови на засенна тата площ								
1	2	3	4	5	6	7	8	9	10	11	12	13	14	15	
<b>В гори - ДГТ, стопанисвани от ТП ДГС "Карлово"</b>															
<b>А. САНИТАРНИ СЕЧИ:</b>															
<b>1 ИГЛОЛИСТНИ:</b>															
<b>2 ШИРОКОЛИСТНИ:</b>															
<b>Всичко санитарни сечи</b>															
0.0															
<b>В т.ч Иглолистни</b>															
0.0															
<b>В т.ч Широколистни</b>															
0.0															
<b>Б. ПРИНУДИТЕЛНИ СЕЧИ:</b>															
<b>1 ИГЛОЛИСТНИ:</b>															
<b>2 ШИРОКОЛИСТНИ:</b>															
<b>51 (г-част, е; ж-част, з-част, 1)</b>															
с. Каравелово															
3.4 разливище															
3.4															
<b>Общо</b>															
3.4															
<b>Действително състояние</b>															
<b>51 (г-част, е; ж-част, з-част, 1)</b>															
с. Каравелово															
3.4															
елша															
здеб															
гбр															
бк															
62															
0.5															
0.5															
62															
100%															
принудителна															
49															
3															
5															
5															
62															
31.12.2024															
Преди издаване на ПС, следва да се издаде сигнален лист.															
<b>Общо</b>															
100															

2 ШИРОКОЛИСТНИ:												
49	2 (1)	с. Каравелово	0.5	разливище	-	0.0	0	-	-	#DIV/0!	0	
Действително състояние												
49	2 (1)	с. Каравелово	0.5	елша	наводнение/ерозия			принудителна	100%	5	31.12.2024	Преди издаване на ПС, следва да се издаде сигнален лист.
					бк	гбр	5					
Общо			0.5	13	0.2	13	100		100	13		
50	1 (а, б- част, 1)	с. Каравелово	1.3	разливище	-	-	-	-	-	-	-	-
Общо			1.3	0	0.0	0	#DIV/0!	0				
Действително състояние												
50	1 (а, б- част, 1)	с. Каравелово	1.3	бк	наводнение/ерозия			принудителна	100%	5	31.12.2024	Преди издаване на ПС, следва да се издаде сигнален лист.
					гбр	бб	1					
Общо			1.3	11	0.3	11		100	11			
Всичко принудителни сечи												
в т.ч Иглолистни												
в т.ч Широколистни												
Общо Санитарни + Принудителни												
в т.ч Иглолистни												
в т.ч Широколистни												

— Съгласно писмо с рег. индекс 91-175/17.03.2023 г. на Министъра на земеделието, издадено предписание, на основание чл. 106 / чл. 131 от Закона за горите, има задължителен характер за изпълнение. Неговата цел е да се предпази здравата част от гората, като се предотврати разпространението на вредители, както и премахване на опасността за преминаващи хора и МПС.

— Настоящото предписание се издава въз основа изготвен констатилен протокол от теренна проверка с Изх. № КП-10-72#1/13.05.2024 г.

**Приложение:**

1. Скици -3 бр.  
(Козалто санитарни)

Заличен на основание Регламент (ЕС) 2016/679

не се провежда на цялата площ на подотдела, към предписанието се прилага и скица, е която са обб.

Изготвил:.....  
ст. експерт "СЗГТ" инж. Томислав Йовков  
(подпис, име, фамилия, длъжност /само за екземпляра на РДГ/ЛЗС/)  
Дата: 17.5.2024

Заличен на основание Регламент (ЕС) 2016/679  
Издаден от: Директор РДГ инж. Мирослав Димитров  
(подпис, име, фамилия, печат)  
Дата: ..... год.

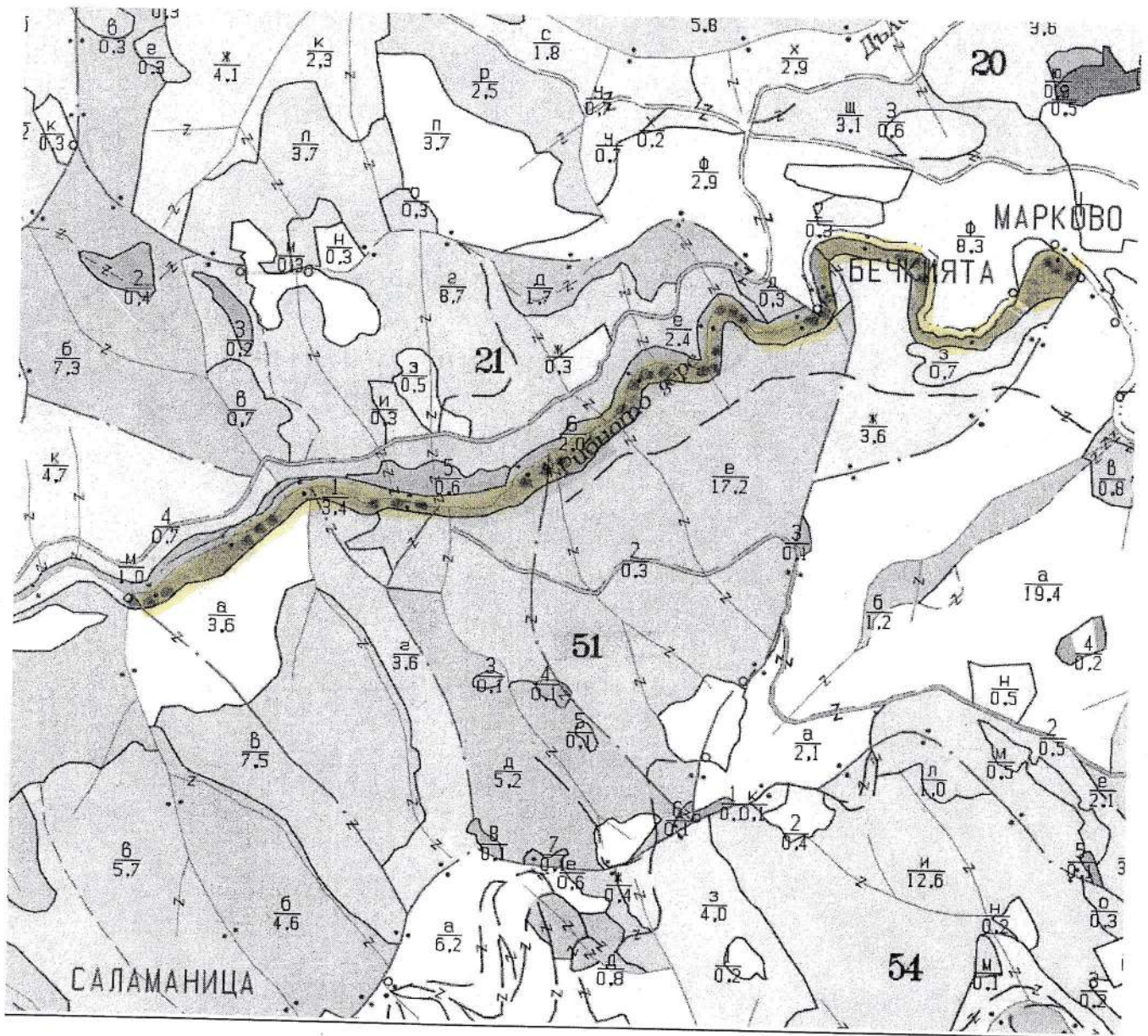
**Указания за съставяне на предписанието:**

- 1 Предписанието се издава по инициатива на контролния орган (РДГ или ЛЗС) или след постъпване на сведения за необходимостта от издаването му.
- 2 Предписанието се съставя отделно за всеки вид собственост и/или собственник в 2 екземпляра.
- 3 Когато в състава на насаждението участват повече от един дървесен вид, разпределението на площта, запасът и размерът на ползаването по обем се посочват за всеки дървесен вид на отделен ред.
- 4 Колони № 3 и № 4 не се ползват за държавните гори и общинските гори.
- 5 Копия на предписанията, издадени от директора на ЛЗС се изпращат за сведения в съответната РДГ.
- 6 В случаите, в които се издава предписание без да има съставен сигнален лист, лицето на което е дадено предписанието осигурява издаването на сигнален лист.




СКИЦА НА НАСАЖДЕНИЕТО (КОПИЕ ОТ ГОРСКАТА КАРТА)

М 1 : 10 000

Отдел: 51 „1”



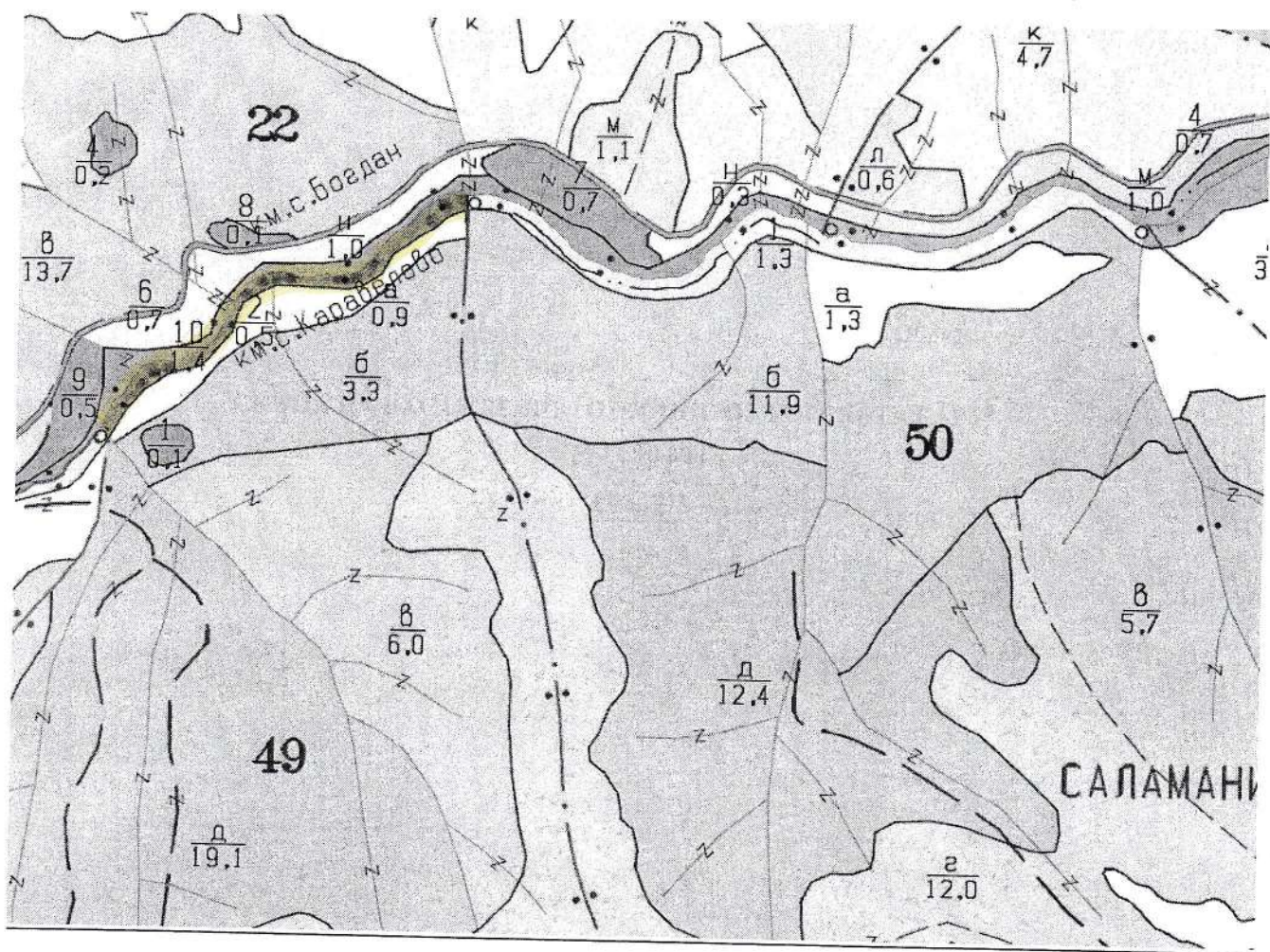
**Легенда:**

-  Участък с довлечени-изкоренени и повредени дървета(единично върху цялата площ и на купчини)
-  Граница на подотдел
-  .....




СКИЦА НА НАСАЖДЕНИЕТО (КОПИЕ ОТ ГОРСКАТА КАРТА)

М 1 : 10 000

Отдел: 49 „2”



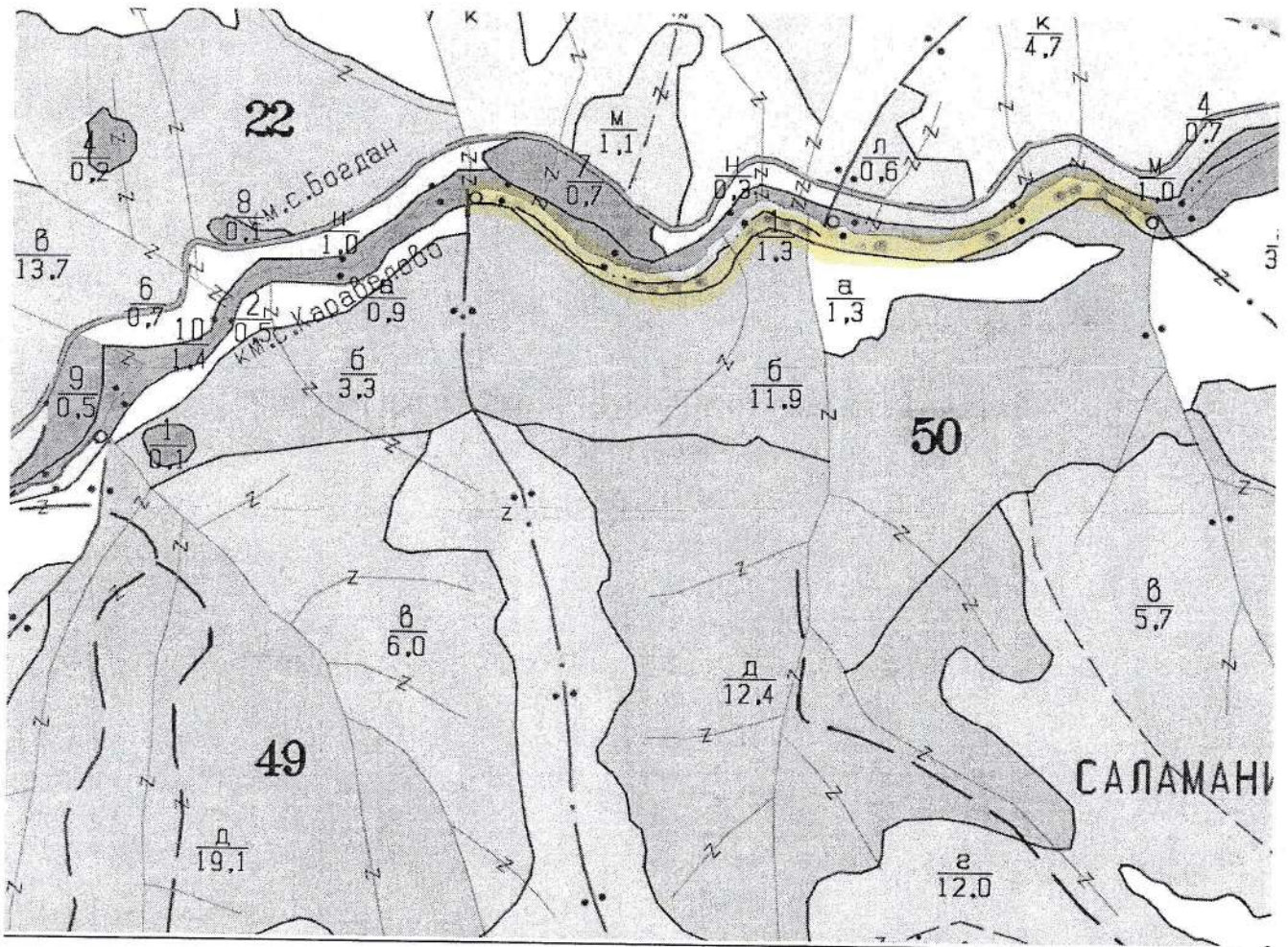
**Легенда:**

-  Участък с довлечени-изкоренени и повредени дървета(единично върху цялата площ и на купчини) 0.2 ха
-  Граница на подотдел
-  .....




СКИЦА НА НАСАЖДЕНИЕТО (КОПИЕ ОТ ГОРСКАТА КАРТА)

М 1 : 10 000

Отдел: 50 „1”



**Легенда:**

-  Участък с довлечени-изкоренени и повредени дървета(единично върху цялата площ и на купчини) 0.3 ха
-  Граница на подотдел
-  .....