



Образец по чл. 34, ал.2 и чл. 35, ал.2 от Наредба № 8 за сечите в горите

ИЗПЪЛНИТЕЛНА АГЕНЦИЯ ПО ГОРИТЕ
РЕГИОНАЛНА ДИРЕКЦИЯ ПО ГОРИТЕ - ГР. ПЛОВДИВ

Изх. № РДГ10 9201 / 18 М. 2025 г.

ПРЕДПИСАНИЕ

На основание чл. 106 / чл. 131, ал.2 от Закона за горите
за провеждане на санитарна / принудителна сеч
през 2025/2026 год.
в гори, ДГТ - ТП ДГС КЛИСУРА

Отдел	Подотдел	Имот №	Землище	Залесена площ в ха	По инвентаризация към лесоустройствен проект, горскостопански план, програма 2022 /2016 год.		Ползване на дървесина									
					Състав	Запас куб. м. стояща маса с клони - на цялата площ	Засегната площ в ха	Запас куб. м. стояща маса с клони на засегнатата площ	Причина за съхнене/повреда	Вид сеч: санитарна/принудителна	Процент на ползване, %	Ст. маса с клони, м3.	Срок за провеждане на сечта: до....	Забележка		
1	2	3	4	5	6	7	8	9	10	11	12	13	14	15		
А. САНИТАРНИ СЕЧИ:																
1 ИГЛОЛИСТНИ :																
85	а		гр. Клисура	0,8	66 5	250	0,4	33	корояд	Санитарна	100%	33	30.06.2026г.			
				0,5	чб 3	170										
				0,3	брз 2	40										
					бк, кл, гбр, трп чрш, здб, мжд											
Вс.за отд:				1,6		460	0,4	33				33				
112	г		гр. Клисура	5,2	66 10	1300	0,1	7	корояд	Санитарна	100%	7	30.06.2026г.	Насаждението попада в 33 „Натура 2000“: „Средна гора“ (BG0001389); „Средна гора“ (BG0002054)		
					брз, здгл											
Вс.за отд:				5,2		1300	0,1	7				7				

Отдел	Подотдел	Имот №	Землище	Залесяна площ в ха	По инвентаризация към лесоустройствен проект, горскостопански план, програма 2022 /2016 год.		Ползване на дървесина						
					Състав	Запас куб. м. стояща маса с клони - на цялата площ	Засегната площ в ха	Запас куб. м. стояща маса с клони на засегнатата площ	Причина за съхнене/повреда	Вид сеч: санитарна/принудителна	Процент на ползване, %	Ст. маса с клони, м3.	Срок за провеждане на сечта: до....

112	з		гр. Клисура	1,8	66 10	380	0,1	9	корояд	Санитарна	100%	9	30.06.2026г.	Насаждението попада в 33 „Натура 2000“: „Средна гора“ (BG0001389); „Средна гора“ (BG0002054)
Всичко от:				1,8		380	0,1	9						
2200	а		с. Розино	7,3	66 4	2850								
				5,5	чб 3	2280								
				5,5	збб 3	1010								
					брк, брз, гбр									
					мжд 10									
Всичко от:				18,3		6140								

Действително състояние: изведена санитарна сеч през 2023г. С усвоена стояща маса 31м3 в/у площ от 18ха.

2200	а		с. Розино	18,3	66 4	2819	0,7	60	Боров корояд	Санитарна	100%	60	30.06.2026г.	Насаждението попада в 33 „Натура 2000“: „Средна гора“ (BG0001389); „Средна гора“ (BG0002054)
					чб 3	2280		10				10		
					збб 3	1010								
					брк, брз, гбр									
					мждр 10									
Всичко от:				18,3		6109	0,7	70			70			

--	--	--	--	--	--	--	--	--	--	--	--	--	--	--

Отдел	Подотдел	Имот №	Землище	Залесена площ в ха	По инвентаризация към лесоустройствен проект, горскостопански план, програма 2022 /2016 год.		Ползване на дървесина									
					Състав	Запас куб. м. стояща маса с клони - на цялата площ	Засегната площ в ха	Запас куб. м. стояща маса с клони на засегнатата площ	Причина за съхнене/повреда	Вид сеч: санитарна/принудителна	Процент на ползване, %	Ст. маса с клони, м3.	Срок за провежда-не на сечта: до....	Забележка		
2166	о		с. Слатина	6,7	чб 10	2420	0,2	40	Боров корояд	Санитарна	100%	40	30.06.2026г.	Насаждението попада в 33 „Натура 2000“: BG0002054 (Средна гора)		
					ак, здб											
					кгбр 10											
					здб 10											
					кгбр 5											
				здб 5												
Вс. за отд.:				6,7		2420	0,2	40			40					
2166	п		с. Слатина	1,7	бб 10	370	0,1	8	Боров корояд	Санитарна	100%	8	30.06.2026г.	Насаждението попада в 33 „Натура 2000“: BG0002054 (Средна гора)		
					чб, здб, ак, пкн											
					чел											
					кгбр 6	10		10								
					ак 4	20		20								
				ак 10												
Вс. за отд.:				1,7		400	0,1	38			8					
2147	г		с. Иганово	8,4	чб 7	3000	0,1	6	Боров корояд	Санитарна	100%	6	30.06.2026г.	Насаждението попада в 33 „Натура 2000“: BG0001493 (Централен Балкан - буфер), BG0002128 (Централен Балкан Буфер)		
					бб 1	380	0,5	20				20				
					здб 2	250										
					кгбр 10											
					здб 10											
Вс. за отд.:				12,0		3630	0,6	26			26					

Отдел	Подотдел	Имот №	Землище	Залесена площ в ха	По инвентаризация към лесоустройствен проект, горскостопански план, програма 2022 /2016 год.		Ползване на дървесина							Забележка
					Състав	Запас куб. м. стояща маса с клони - на цялата площ	Засегната площ в ха	Запас куб. м. стояща маса с клони на засегнатата площ	Причина за съхнене/повреда	Вид сеч: санитарна/принудителна	Процент на ползване, %	Ст. маса с клони, м3.	Срок за провеждане на сечта: до....	
2153	д		с. Иганово	0,5	бб 5	220	0,5	38	Боров корояд	Санитарна	100%	38	30.06.2026г.	
				0,4	чб 5	220								
					кгбр 6									
					мждр 4									
Вс за отд:				0,9		440	0,5	38			38			
2153	е		с. Иганово	6,7	чб 4	2530	1,7	20	Боров корояд	Санитарна	100%	20	30.06.2026г.	
				1,7	бб 1	600								
				1,7	здгл 1	820								
				1,7	чдб 1	140								
				1,7	срлп 1	260								
				1,6	цер 1	220								
				1,6	здб 1	190								
					дч									
					пкл									
					кгбр 8									
	мждр 1													
Вс за отд:				16,7		4760	1,7	20			20			
2043	е		с. Розино	6,1	бб 7	1830	0,2	33	Боров корояд	Санитарна	100%	33	30.06.2026г.	Насаждението попада в 33 „Натура 2000“: BG0001493 (Централен Балкан - буфер), BG0002128 (Централен Балкан Буфер)
				1,7	здб 2	170								
				0,9	дгл 1	420								
					брз, гбр, чел									
					кгбр 10									
	мжд													
Вс за отд:				8,7		2420	0,2	33			33			

Отдел	Подотдел	Имот №	Землище	Залесена площ в ха	По инвентаризация към лесоустройствен проект, горскостопански план, програма 2022 /2016 год.		Ползване на дървесина							
					Състав	Запас куб. м. стояща маса с клони - на цялата площ	Засегната площ в ха	Запас куб. м. стояща маса с клони на засегнатата площ	Причина за съхнене/повреда	Вид сеч: санитарна/принудителна	Процент на ползване, %	Ст. маса с клони, м3.	Срок за провеждане на сечта: до....	Забележка
2. ШИРОКОЛИСТНИ:														
2133	ж		с. Кърнаре	2,6	кгбр 6	70							30.06.2026г.	Насаждението попада в 33 „Натура 2000“: BG0001493 (Централен Балкан - буфер), BG0002128 (Централен Балкан Буфер)
				0,9	здб 2	90								
				0,4	цср 1	60								
				0,4	бб 1	110	0,1	11	Боров корояд	Санитарна	100%	11		
					чб									
					гбр									
					пкл									
	мждр													
Всичко от:				4,3		330	0,1	11				11		
2133	и		с. Кърнаре	2,8	кгбр 4	70	0,3	11	Боров корояд	Санитарна	100%	11	30.06.2026г.	Насаждението попада в 33 „Натура 2000“: BG0001493 (Централен Балкан - буфер), BG0002128 (Централен Балкан Буфер)
				2,8	здб 4	310								
				0,8	мжд 1	60								
				0,7	срлп 1	130								
					цр, пляс									
					бб									
	чб													
Всичко от:				7,1		570	0,3	11				11		
ВСИЧКО САНИТАРНИ				85,0		20229	5,0	336				36		

Отдел	Подотдел	Имот №	Землище	Залесена площ в ха	По инвентаризация към лесоустройствен проект, горскостопански план, програма 2022 /2016 год.		Ползване на дървесина							
					Състав	Запас куб. м. стояща маса с клони - на цялата площ	Засегната площ в ха	Запас куб. м. стояща маса с клони на засегнатата площ	Причина за съхнене/повреда	Вид сеч: санитарна/принудителна	Процент на ползване, %	Ст. маса с клони, м3.	Срок за провеждане на сечта: до....	Забележка
Б. ПРИНУДИТЕЛНИ СЕЧИ:														
1. ИГЛОЛИСТНИ :														
79	б		гр. Клисура	6,9	бб 6	1260	0,7	140	Снеголом/ Снеговал	Принудителна	100%	140	30.06.2026г.	Насаждението попада в 33 „Натура 2000“: „Средна гора“ (BG0001389); „Средна гора“ (BG0002054) В отдела има дървесни видове които не са отбелязани в таксономното описание, но на терен те са засегнати от снеголом/снеговал
					бб		6,2	1120				176		
				2,3	бк 2	130		120				1		
				2,3	брз 2	190		180				10		
					трп		4,6	8				2		
					ак			2				2		
					здгл			1				1		
					ива			2				1		
					вгбр			1				1		
					здеб			2				2		
Всичко от:				11,5		1580	11,5	1576			33			
1. Листолюбни:														
1150	г		с. Слатина	3,2	бб 5	1610	6,4	1610	Ветровал/ Ветролом	Принудителна	10%	163	30.06.2026г.	Насаждението попада в 33 „Натура 2000“ : „BG0001389 (Средна гора), BG0002054 (Средна гора)
				0,6	см 1	370								
				0,7	здгл 1	420								
				1,9	бук 3	580		580				2		
					брз, трп, ива									
	бк 10													
Всичко от:				6,4		2980	6,4	2190			165			

Отдел	Подотдел	Имот №	Землище	Залесена площ в ха	По инвентаризация към лесоустройствен проект, горскостопански план, програма 2022 /2016 год.		Ползване на дървесина							
					Състав	Запас куб. м. стояща маса с клони - на цялата площ	Засегната площ в ха	Запас куб. м. стояща маса с клони на засегнатата площ	Причина за съхнене/повреда	Вид сеч: санитарна/принудителна	Процент на ползване, %	Ст. маса с клони, м3.	Срок за провеждане на сечта: до....	Забележка
2. ШИРОКОЛИСТНИ :														
93	и		гр. Клисура	18,6	бк 10	3080								
					бк 10	1480								
					бк 10									
Всичко от:				18,6		4560								
Действително състояние: изведена възобновителна сеч групово-постепенна през 2020г. с усвоена стояща 1499 мяса м3, в/у площ от 18,6 ха.														
93	и		гр. Клисура	18,6	бк 10	1581	18,6	1581	Ветровал/ Ветролом	Принудителна	1%	17	30.06.2026г.	Насаждението попада в 33 „Натура 2000“: „Средна гора“ (BG0001389); „Средна гора“ (BG0002054)
					бк 10	1480								
					бк 10									
Всичко от:				18,6		3061	18,6	1581			17			
2049	д		с. Розино	7,9	бк 8	3460	0,1	9	Ветровал	Принудителна	100%	9	30.06.2026г.	Насаждението попада в 33 „Натура 2000“: BG0001493 (Централен Балкан - буфер), BG0002128 (Централен Балкан Буфер), местообитание 9150.
					гбр 1	260								
					здб 1	150								
					трп									
					бк 6									
					гбр 3									
					здб 1									
					ела, трп									
Всичко от:				9,9		3870	0,1	9			9			

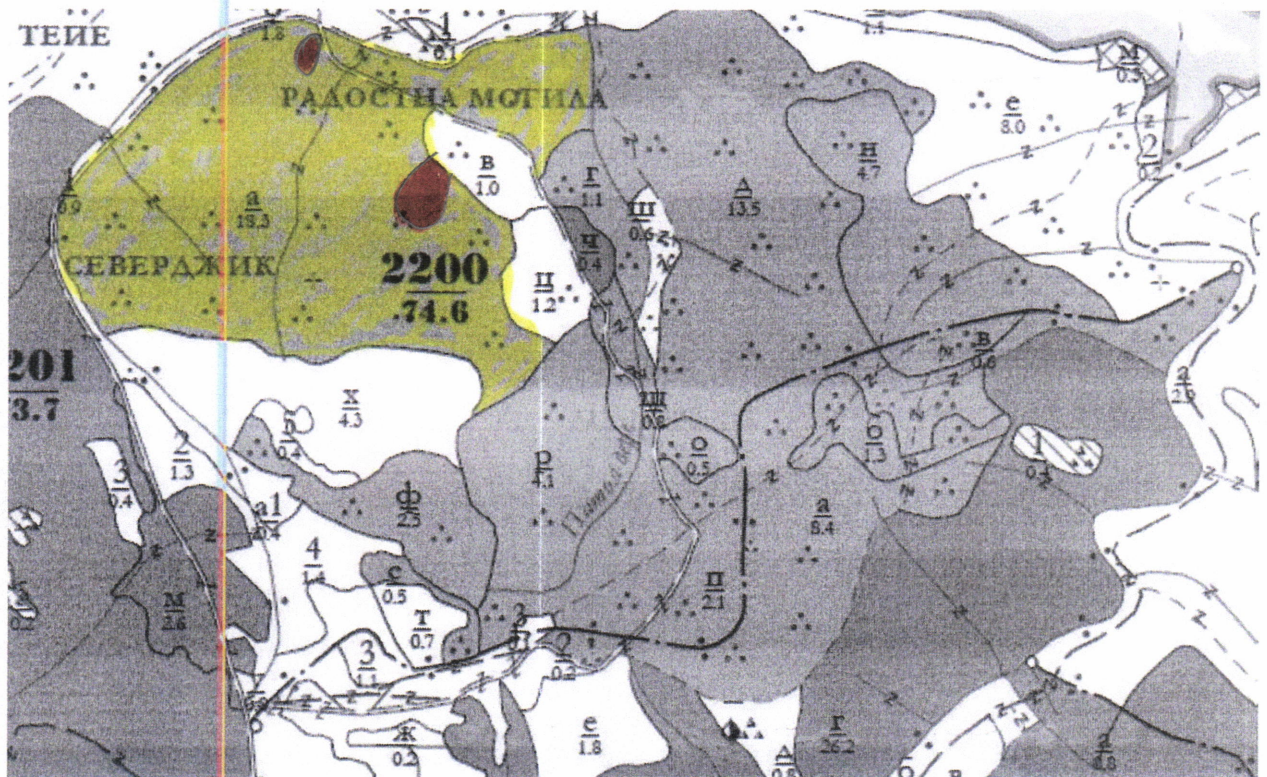
ЮЦДП ТП „ДЪРЖАВНО ГОРСКО СТОПАНСТВО КЛИСУРА“
СКИЦА НА НАСАЖДЕНИЕТО ЗАСЕГНАТО ОТ БИОТИЧНИ ПОВРЕДИ

(КОРОЯДИ)



ОТДЕЛ: 2200 ПОДОТДЕЛ: „а“

М1:10000

$0,6 + 0,1 = 0,7$ - 2 петна



Легенда:

-  - граници на подотдел
-  - засегната площ (корояд)

Изготвил:

.....
(Христо Иванов – горски стражар)

ЛЕГЕНДА

отг. 2166 м

кородно петно
дк за селската
площ

всип: /у
р Гечев
кисе стругар

